

II "Busolė"

**NEKILNOJAMOJO DAIKTO
KADASTRINIŲ MATAVIMŲ BYLA**

Tomas: **1**

Nekilnojamojo turto objektas: **Inžinerinis statinys**

Registro Nr.: **44/2199603 (Žemės sklypas su statiniais)**

Adresas: **Birštono sav. Birštono m. Kalnėnų g. 25**

Lapų skaičius: **6**



SUDERINTA

Valstybės įmonė Registrų centras

Elektroniniu parašu pasirašė: Sonata Sirvydienė

Pareigos: Kadastro ekspertė

Laiko žyma: 2019-06-14 12:37:18

Tomo Nr. 1
Registro 44/2199603

BYLOS TOMO VIDAUS APYRAŠAS

Eil. Nr.	Dokumento pavadinimas	Dokumento		Lapų skaič.	Bylos lapų numeriai	Pastabos
		Nr.	Data			
1	Statinio planas "STATINIŲ IŠDĖSTYMO PLANAS"		2019-06-10	1	1	
2	KITŲ INŽINERINIŲ STATINIŲ IR JŲ DALIŲ KADASTRO DUOMENYS 1P FORMA		2019-06-10	1	2	
3	KITŲ INŽINERINIŲ STATINIŲ IR JŲ DALIŲ VERČIŲ NUSTATYMAS 2P FORMA		2019-06-10	1	3	

Vidaus apyrašo lapų 3
Inžinierius Marijus Kaniušėnas

IĮ "Busolė", kodas: 301754771, adresas: Rokiškio r. sav., Rokiškio kaimiškoji sen., Bajorų k., Beržų g. 3

Matininkas(-ė) MARIJUS KANIUSŠENAS, kvalifikacijos pažymėjimo Nr. 2M-M-2389

KITŲ INŽINERINIŲ STATINIŲ IR JŲ DALIŲ KADASTRO DUOMENYS

Statinio kadastro duomenys

Adresas	Birštono sav. Birštono m. Kalnėnų g. 25		
Paskirtis	Kiti inžineriniai statiniai		
Pavadinimas	Apžvalgos bokštas		
Žymėjimas plane	b		
Kadastro duomenų nustatymo data	2019-06-10	Žemės sklypo kadastro Nr.	1201/0005:461
Statybos būklė		Unikalus numeris	4400-5242-4509

Statybos pradžios metai:	2018	Ilgis: m	
Statybos pabaigos metai:	2019	Ilgis: km	
Rekonstravimo pradžios metai:		Plotis: m	
Rekonstravimo pabaigos metai:		Plotas: kv. m	40,01
Kap. remonto pradžios metai:		Aukštis: m	51,53
Kap. remonto pabaigos metai:		Tūris: kub. m	
Papr. remonto pradžios metai:		Gylis: m	
Papr. remonto pabaigos metai:		Skersmuo: mm	
Statinio kategorija:	Ypatingasis	Skerspjuvis: kv. mm	
Baigtumo procentas: %	100	Kiekis: vnt.	1
Medžiaga:	Metalas	Koordinatė X:	6051906
Danga:		Koordinatė Y:	500829

Statinio sudėtinės dalies kadastro duomenys

Žymėjimas	b		
Pavadinimas	Apžvalgos bokštas		
Statybos pradžios metai:	2018	Aukštis: m	51,53
Statybos pabaigos metai:	2019	Ilgis: m	
Rekonstravimo pradžios metai:		Plotis: m	
Rekonstravimo pabaigos metai:		Gylis: m	
Kap. remonto pradžios metai:		Skersmuo: mm	
Kap. remonto pabaigos metai:		Plotas: kv. m	40,01
Papr. remonto pradžios metai:		Skerspjuvis: kv. mm	
Papr. remonto pabaigos metai:		Tūris: kub. m	
Medžiaga:	Metalas	Kiekis: vnt.	1
Danga:			

inžinierius

MARIJUS KANIUSŠENAS



* 1 1 0 1 9 7 3 9 4 2 *

KITŲ INŽINERINIŲ STATINIŲ IR JŲ DALIŲ VERČIŲ NUSTATYMAS

Adresas Birštono sav. Birštono m. Kalnėnų g. 25
Unikalus numeris 4400-5242-4509
Vertės nustatymo data 2019-06-10

Žymėjimas	Pavadinimas	Kasmetinis vertės mažinimo koeficientas	Matavimo vienetas	Kiekis	Įkainojimo pagrindas	Vidutinė vieno to statybos vertė po indeksavimo, Eur	Atkūrimo kaštai (statybinė vertė), Eur	Nusidėvėjimas %	Atkuriamoji vertė, Eur	Vietovės patalpos koeficientas	Vidutinė rinkos vertė, Eur
1	2	3	4	5	6	7	8	9	10	11	12
b	Apžvalgos bokštas	2,2	vnt.	1	NTK2019-5.3.7	67060	67100	0	67100	1	67100
Viso							67100		67100		67100

inžinierius

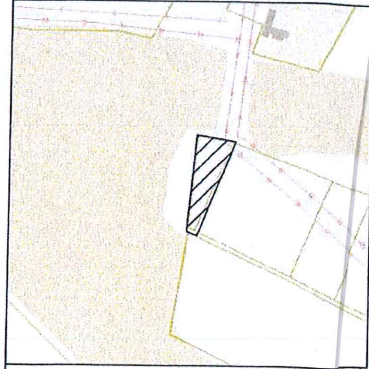
MARIJUS KANIUSĖNAS



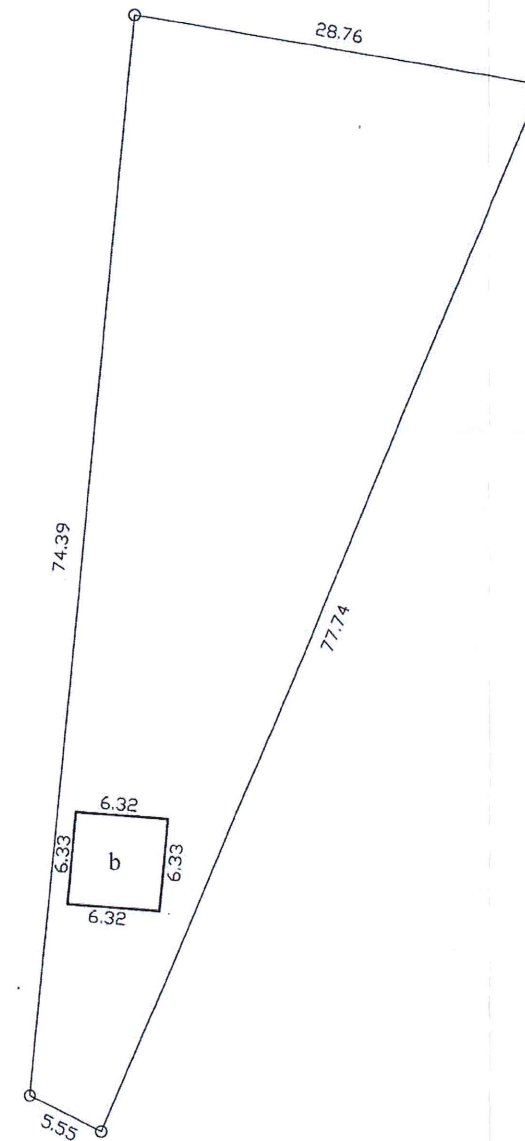
* 1 1 0 1 9 7 3 9 4 3 *

Lapas 1 iš 1

Išdėstymo schema

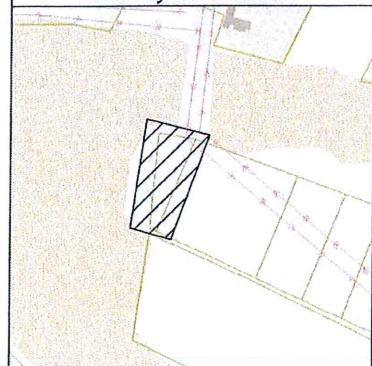


IŠDĖSTYMO PLANAS M 1:500



Objekto pavadinimas	Apžvalgos bokštas
Savivaldybė	Birštono
Seniūnija	Birštono
Gyvenamoji vietovė	Birštonas
Gatvė	Kalnėnų g. 25
Žemės sklypo kadastro Nr. *	1201/0005:0461
Kadastro duomenims nustatyti naudota medžiaga	
Medžiagos pavadinimas	Medžiagos parengimo data
II "Busolė" parengtas apžvalgos bokšto kontrolinis geodezinis planas	2019-06-10
II "Busolė" į k 301754771, Vilniaus m., Vytenio g. 6-102 kab., el. paštas busole.d@gmail.com, tel. +37069946645	
Matininko kvalifikacijos pažymėjimo Nr.	Pareigos
2M-M-2389	inžinierius
Vardas ir pavardė	Data
Marius Kaniušėnas	2019-06-10

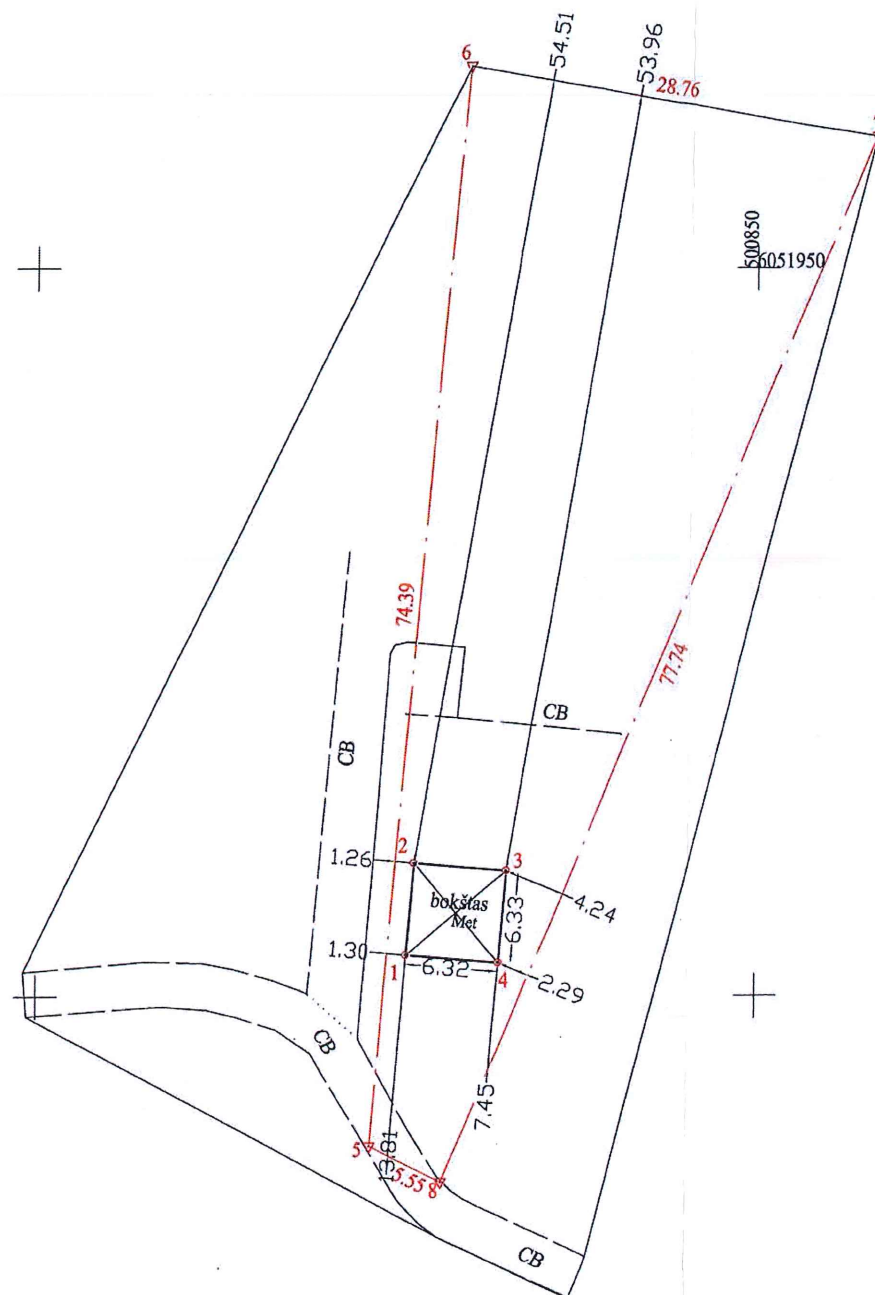
Topografavimo darbų teritorijos
išdėstymo schema



APŽVALGOS BOKŠTO KONTROLINIS GEODEZINIS PLANAS M 1:500

60/30 - 0243 60/30 - 0244

600750
6051900



KOORDINAČIŲ ŽINIARAŠTIS

1	6051902.85	500825.72
2	6051909.16	500826.25
3	6051908.63	500832.55
4	6051902.32	500832.02
5	6051889.75	500823.24
6	6051963.84	500829.90
7	6051958.97	500858.24
8	6051887.27	500828.20

PASTABOS:
Statinio viršaus altitudė: 143.90
Vidutinė žemės paviršiaus altitudė: 92.37

Suteiktas unikalus numeris TOPD sistemoje - 12:19:74

OBJEKTAS	88533	Birštono m. Kalnėnų g. 25
KADASTRO NR.	1201/0005:0461	
KOORDINAČIŲ SISTEMA: LKS 94		AUKŠČIŲ SISTEMA: LAS07
IĮ "Busolė", į.k. 301754771, Vilniaus m., Vytenio g. 6		Kvalifikacijos pažymėjimo Nr. GKV-1494
PAREIGOS	VARDAS IR PAVARDĖ	PARAŠAS DATA
Įm. Savininkė	Daiva Kaniušėnienė	2019-06-10
Inžinierius	Marijus Kaniušėnas	2019-06-10

